Activation du

FFF 351
Réserve Nationale Naturelle de RISTOLAS

Et du

WLF 045
Lac du Chardonnet

Après GUILLESTRE (QUEYRAS), nous entrons dans le vif du sujet, savoir quelques jours de repos dans le village de **RISTOLAS** 1640m qui donne son nom à la

Réserve Naturelle Nationale de RISTOLAS FFF 351.

Outre la richesse de sa Flore (*Sabot de Vénus, Nigritelle rose, Lis martagon…)* de sa Faune (*chamois, lynx, Tétra-lyre)* **Ristolas** et les *''vieux'' villages* alentours ont un passé mouvementé parfois dramatique (incendies accidentels, les maisons étant tout de bois, ou alors provoqués par des pirates venus d'Italie par les sommets pour piller, voler le bétail, tuer les habitants) que je me suis fait conter par *''les quelques rares anciens survivants d'une époque révolue''.*
Quelques villages choisis au hasard tels
Ville Vieille et son ***Fort QUEYRAS DFCF 05001*** (XIIème siècle),
''la Maison du Roy'', Abriés, La Monta, l'ECHALP
sur lesquels je vous fais un petit historique.

Nous sommes dans le

Parc Naturel Régional du QUEYRAS

Et en particulier dans la

Réserve Naturelle Nationale de RISTOLAS

RISTOLAS
11/10/2011

RISTOLAS, TERRAIN D'ÉTUDES SUR LE TÉTRAS-LYRE
PRINTEMPS
PARADES AMOUREUSES
ÉTÉ - AUTOMNE
PONTE ET ELEVAGE DES JEUNES
HIVER
SURVIE
L'ÉTUDE ENGAGÉE SUR RISTOLAS
16/10/2011

Vestige d’une époque agricole

Lever du soleil à 07h40 sur RISTOLAS
11/ 10/ 2011



Turbine de l'usine électrique construite en 1907 par le curé BUES qui faisait de RISTOLAS un des premiers villages d'Europe à avoir l'électricité (voir plaque)

" IL N'Y A DE PROGRES HUMAIN QUE SI LES EFFORTS CONTINUS
DES GENERATIONS S'ADDITIONNENT ...
SI NOTRE PASSE ET NOTRE AVENIR SONT RELIES
PAR UNE MEME PASSION "
EN 1907, MONSIEUR LE CURÉ ANDRÉ LUCIEN BUES FAIT DE RISTOLAS
UNE DES PREMIÈRES COMMUNES RURALES ÉLECTRIFIÉES D'EUROPE.
LA TURBINE ET L'ALTERNATEUR QUI ÉQUIPAIENT SON USINE ÉLECTRIQUE
DÉTRUITE LORS DES INONDATIONS DE 1957, TÉMOIGNENT DE SA VOLONTÉ
D'AMÉLIORER LES CONDITIONS DE VIE DE CETTE HAUTE VALLÉE.
JUIN 1990

Deux solutions s'offrent au *''marcheur''* pour se rendre à *''la Roche écroulée'', 1720m*

La route goudronnée actuelle ou les chemins à travers bois, ce que j'ai fait, avec le secret espoir (!) d'entendre un Tétras-Lyre (!) ou voir un lynx. Pour les chamois, c'est plutôt l'hiver, comme en 2010, dans la neige (mais mon 4 pattes qui avait flairé a fait des siennes et hop ! Envolés les deux bestiaux).

Ce matin, 11/10/2011 par - 2°c à 07h55, je cherchais un lac à mi-chemin entre *Ristolas* **et** *l'Echalp.* **Obligé de traverser *''le pont de la Limite''* qui enjambe le torrent *GUIL* à son plus bas niveau, je me suis trouvé coincé car le GUIL qui, lors de forts orages ou fonte des neiges peut tout dévaster sur son passage, a emporté une partie de l'accès à l'autre rive (tout comme par endroits, la berge, menaçant la route goudronnée de disparaître). J'ai fait un peu d'exercice pour descendre de ce pont en bois avec le 4 pattes (toujours à mes côtés dans mes marches) pour découvrir le *''lac du Chardonnet''***

Le GUIL a emporté la liaison terrestre lors de ses crues
11/10/2011

WFF
WLA France
WLF 045 Lac Chardonnet
Coté est
11/10/2011

WORLD FLORA FAUNA
WFF
WLA
France
Lac Chardonnet
Côté Ouest
11/10/2011

11/10/2011

Ayant aperçu une jeune et charmante bergère qui conduit ses moutons aux alpages, je rejoins la route au niveau de *''La MONTA'' 1660m* (il n'existe plus qu'une église et une maison *''Auberge''. (*70 habitants en 1939, le village a été complètement abandonné à la suite des évènements de Juin 1940. Le 20 juin 1940, les 68 maisons ont été détruites par incendie et bombardements par les soldats italiens descendus du *Pelvas* et du *col LACROIX).*

Arrivé trop tard, la jeune bergère était déjà dans les prés.

Après *La Monta,* j'atteins l'*Echalp 1685m*

Je suis écoeuré de voir dans quel état se trouve *''le canal d'arrosage''* formé de *''bâches'' (auges)* creusées dans le bois de mélèze, soutenues par de robustes piliers de pierres.

Les anciens avaient fait preuve, à cette époque, face aux risques naturels (avalanches) d'une adaptation et d'une ingéniosité remarquables.

Ce canal en bois débutait dans les terres au-dessus du village sans le traverser mais en le contournant avec une habileté et une technique qui ne manquait ni d'imagination ni d'allure !


La MONTA avant 1940

La Monta
16/10/2011

L'ECHALP
GITE D'ETAPE ET DE SEJOUR
"LE 7 DEGRES EST"
11/10/2011

Canal d'arrosage
Canal d'arrosage

Voici ce qui reste en 2011
11/ 10/ 2011


7 Degres EST
GITE D'ETAPE ET DE SEJOUR
GPS : N 44,7599° . E 06,9937
11/10/2011

A partir de cet endroit, il n'y a plus de route mais un chemin de terre construit par ''*les anciens*'' pour se rendre à la ''*Roche écroulée*'' au pied de la Grande Aiguillette *(3297m)* lieu de départ d'un GR pour ceux qui se sentent l'âme et surtout l'endurance de gravir cette montagne. Deuxième déception dénotant le laisser aller des locaux pour cette région pourtant classée ''*Réserve et Parc*'', le panneau en bois indiquant la direction à prendre vers le Mont VISO ou le GR 58 sur la droite est à terre. Avisant un poteau en fer et une chaîne, je me suis fait un devoir de remettre ledit panneau debout.

La route s'arrête là

Ensuite il faut emprunter un chemin de terre, construit par les *''anciens''* pour atteindre *''la Roche écroulée''* *1720m* au pied de la Grande Aiguillette (3297 m)

Roche ecroulee
Refuge du Viso
11/10/2011


Petite halte pour abreuver le 4 pattes

11/10/2011

belvédère
mont viso
11/10/2011

La Grande Aiguillette3297m
La "*Roche écroulée*" est à 6 km
11/10/2011

CHEMIN [illegible]
DU MONT-VISO
Commencé en 1864 par les habitants de la Commne. de RISTOLAS Mr. Jacques BUES étant Maire. Amélioré et prolongé avec le concours du Ministère de l'Agriculture. de la Commune de RISTOLAS. des 11e. et 23e. Bons. de Chasseurs Alpins. du 159e. Regt. d'infrie. Alpine. du Touring-Club de France. du Syndicat d'initiatives du QUEYRAS et du Club Alpin Français.
INAUGURÉ LE 16 AOÛT 1931
PAR MONSIEUR GASTON GERARD. SOUS-SECRÉTAIRE D'ÉTAT DES TRAVAUX PUBLICS ET DU TOURISME. MONSIEUR [illegible]

11/10/2011


Nous voici à "La Roche écroulée"
après 9 km de marche depuis le QRA/p
11/10/2011



La ‘’***Roche écroulée***’’

1720 m

avec la Grande Aiguellette

3297 m

en arrière-plan.

FFF 351 Réserve Naturelle Nationale RISTOLAS
WLF 045 Lac Chardonnet
F8UFT/p
F5MQW/p
12/10/2011